

Предмет торгов: право заключения договора купли-продажи земельных участков 59:01:2912618:10 площадью 1 000 кв.м и 59:01:2912618:16 площадью 1 000 кв.м с находящимся на них объектом незавершенного строительства 59:01:2912618:1631 по адресу: Пермский край, г. Пермь, Орджоникидзевский район, ул. Кабельщиков, д. 27.

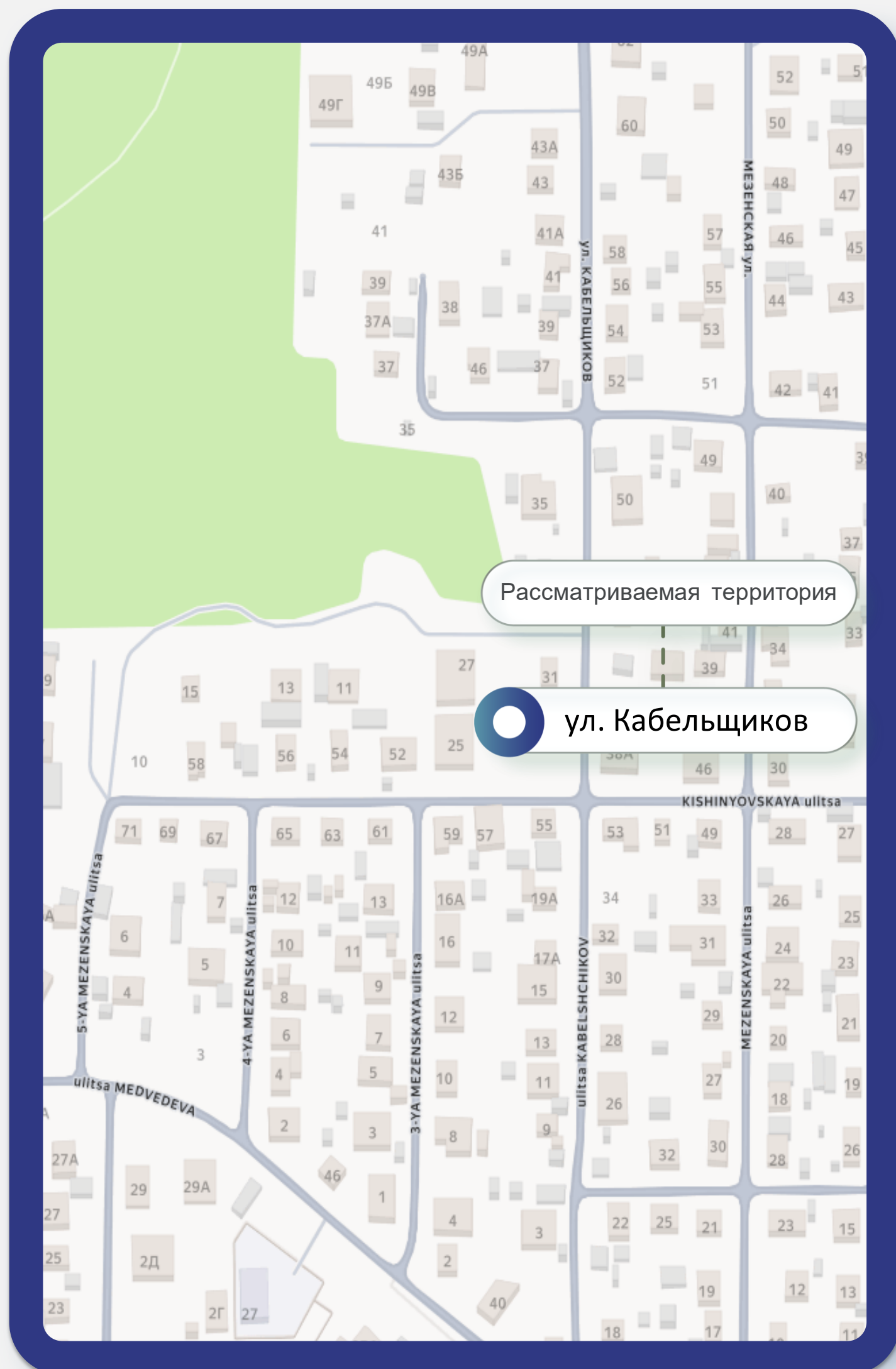


8(495)-221-70-04 invest@fondrt.ru



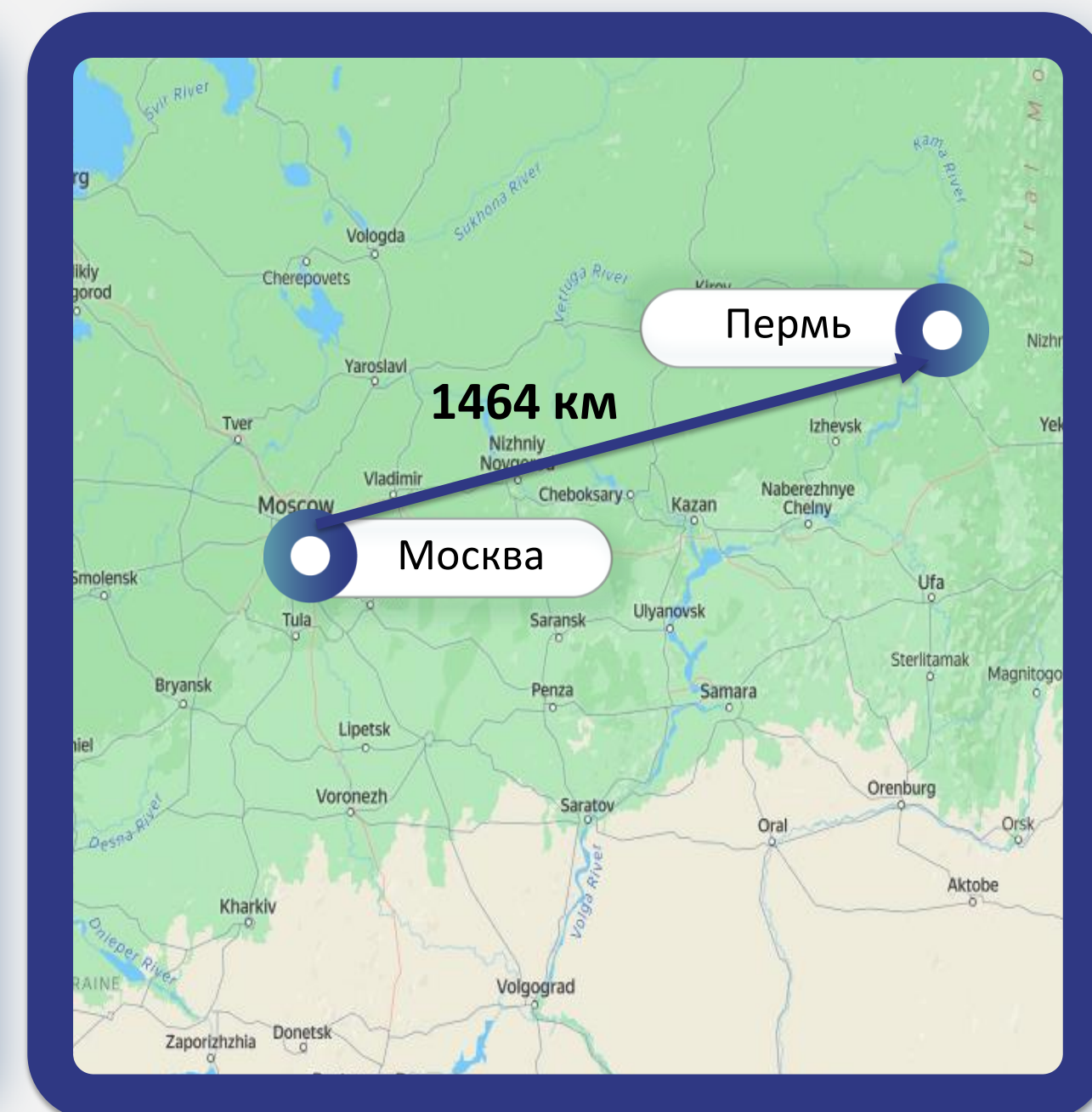
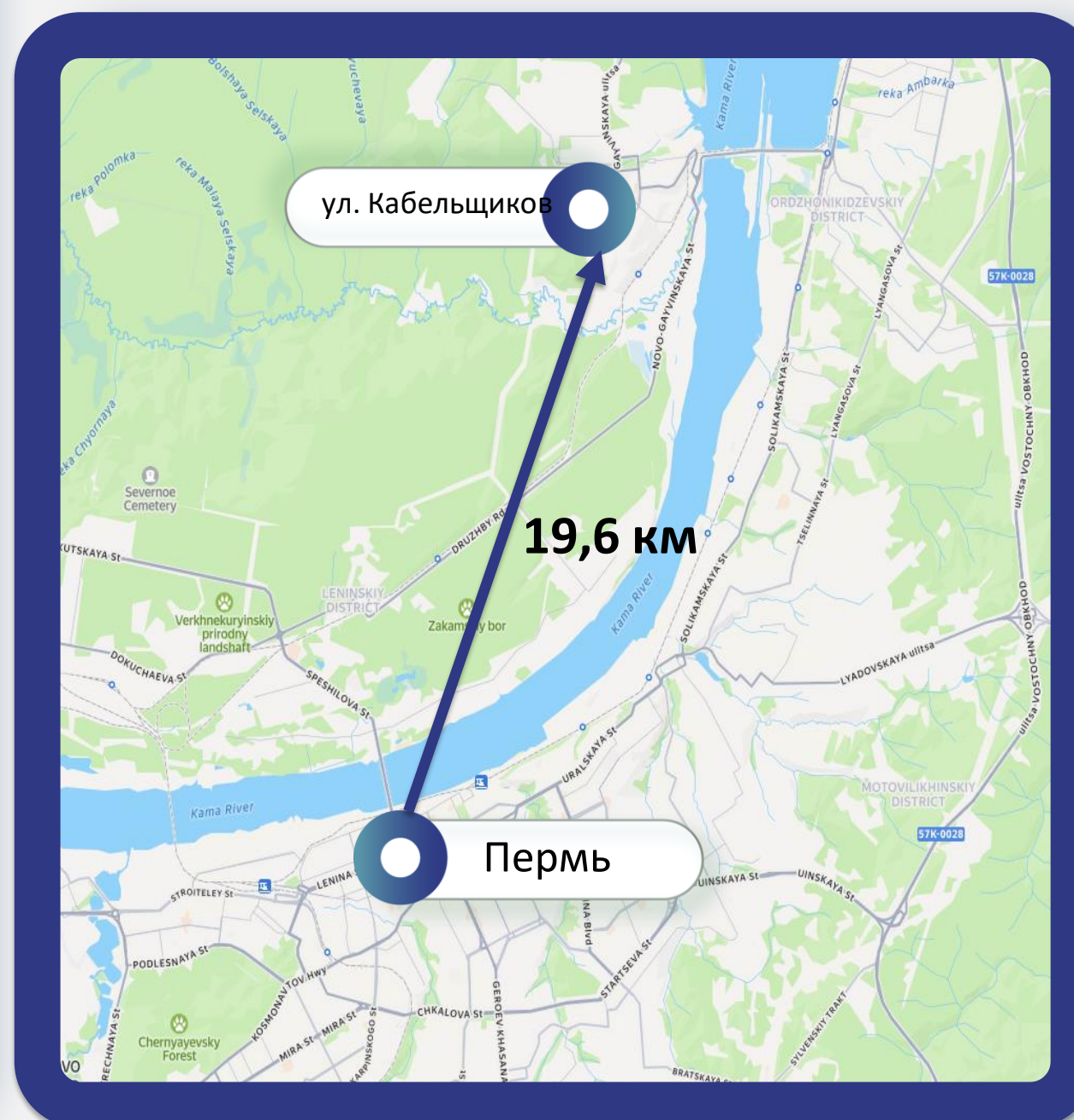
Схема расположения территории

8(495)-221-70-04 invest@fondrt.ru



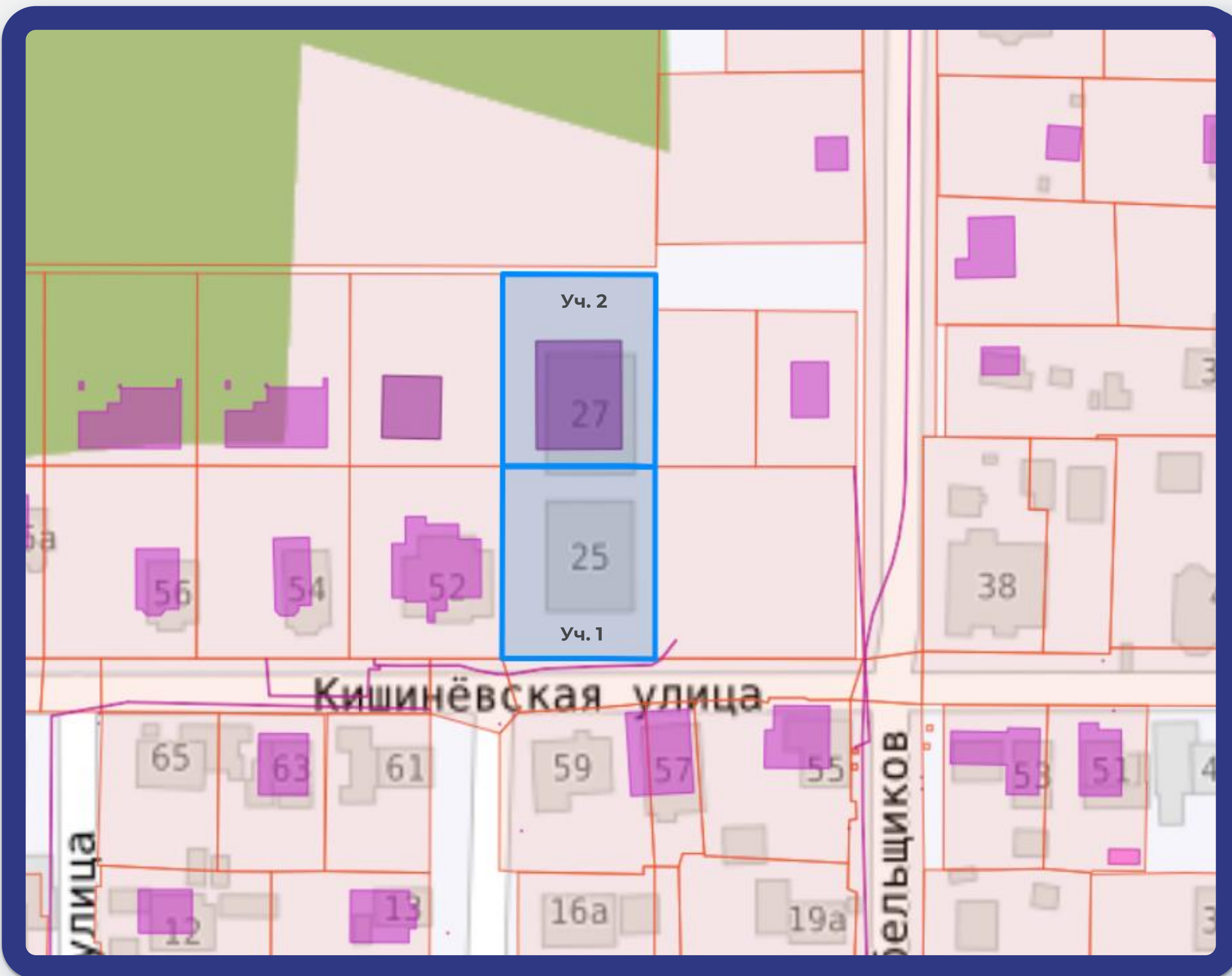
Пермь - город на востоке европейской части России, в Предуралье, на берегах реки Камы, ниже впадения в неё реки Чусовой, административный центр Пермского края и Пермского района, транспортный узел на Транссибирской магистрали, речной порт, имеет статус города краевого значения и городского округа. Крупный многоотраслевой промышленный, научный и культурный центр Урала.

Пермь – главный экономический центр Пермского края и один из крупнейших экономических центров России. По данным Росстата, производственные и экономические показатели Перми постоянно увеличиваются. Экономика города характеризуется, прежде всего, развитой тяжёлой промышленностью. Ведущие отрасли: электроэнергетика, нефтегазопереработка, машиностроение, химия и нефтехимия, деревообработка, полиграфия и пищевая промышленность.



Характеристики имущества

8(495)-221-70-04 invest@fondrt.ru



Земельные участки

Кадастровый номер	Уч. 1 - 59:01:2912618:10 Уч. 2 - 59:01:2912618:16
Общая площадь	Уч. 1 - 1 000 м ² Уч. 2 - 1 000 м ²
Вид права	Собственность
Категория	Земли населенных пунктов
Вид разрешенного использования	Блокированные односемейные дома с участками
Недостатки*	Не выявлены

Объекты незавершенного строительства

Кадастровый номер	д. 25 - не состоит на учете д. 27 - 59:01:2912618:1631
Общая площадь*	д. 25 - 483,95 м ² д. 27 - 548,11 м ²
Степень готовности:	д. 25 - 82,77% д. 27 - 85,56%

*согласно сведениям из РНС



Д. 25 д. 27

Строительный
объем, куб.м



1 735,31 / 1 971,57

Общая
площадь, кв.м



483,95 / 548,11

Общая
площадь
квартир, кв.м



-

Количество
квартир, шт



-

Этажность



2

Документация*

*передана от застройщика-банкрота и не является предметом торгов

8(495)-221-70-04

invest@fondrt.ru



Разрешение на
строительство

Не действует

Иная документация
предоставляется по запросу



Начальная стоимость лота

17 430 000 рублей, в том числе НДС,



Размер задатка

1 743 000 рублей



Дата окончания приема заявок

10.08.2026



Дата проведения аукциона

10.08.2026



Ссылка на ЭТП

<https://www.roseltorg.ru/procedure/COM08072600151>



Телефон

8(495)-221-70-04

Доб. 61401